



Provincia de
General Carrera

Región de Aysén

Provincia de General Carrera

Conozca la hermosa provincia de general carrera al sur de la región de Aysen, la que destaca por su inmenso tamaño y belleza del gran Lago General Carrera, oficialmente desde 1959. Su nombre original en idioma tehuelche era Chelenko, que quiere decir "lago de las tempestades", y que tiene una superficie de 1850 km², de los cuales 978,12 km² están en la Región de Aysen, que lo convierten en el mayor lago del territorio chileno,

La provincia abarca en su mayoría localidades que se encuentran asentadas en la cuenca del lago general carrera, como Chile Chico, Puerto Río Tranquilo, Puerto Ibañez entre otras, dueñas de un micro clima que las hacen especiales para los visitantes que se privilegian con los atractivos naturales y las constantes buenas temperaturas ideales para la contemplación, el relaxo, la navegación en el lago y las actividades outdoors. Maravillate con lagos, ríos hielos milenarios, montañas, flora y fauna de la provincia del lago mas grande de Chile.



Servicios Básicos





















	Information	Fuel	Currency Exchange	Email	Phone	Mobile Phone	Shopping Cart	Tools	Medical Services
Puerto Ibáñez	●	●	●	●	●	●	●	●	●
Chile Chico		●		●	●	●	●	●	●
Cerro Castillo	●			●	●	●	●	●	●
Bahía Murta	●			●	●	●	●	●	●
Puerto Sánchez				●	●	●			●
Puerto Tranquilo	●	●		●	●	●	●	●	●
Puerto Guadal	●	●		●	●	●	●	●	●
Puerto Bertrán	●				●	●	●		●

¿Cómo Llegar?

 **Vía Aérea**
 **Vía Terrestre**
 **Vía Marítima**



<p>Santiago a Puerto Ibáñez</p> 	<p>Coyhaique Puerto Ibáñez Chile Chico</p>  	<p>Coyhaique bordeando lago General Carrera hasta Chile Chico</p>  
<p>Aeropuerto Balmaceda 2 hrs.</p>  	<p>Vehículo Particular</p> <p>Transfer \$4.000. U\$8 00</p>	<p>Vehículo Particular Buses privados Carretera Austral</p>
<p>Vehículo Particular</p> <p>Transfer \$4.000. U\$8 00</p>	<p>120 kms. 🕒 2 hrs. Ingeniero Puerto Ibáñez</p> 	<p>383 kms. 🕒 5 hrs.</p>
<p>84 kms. 🕒 1,30 hrs.</p>	<p>Chile Chico 🕒 2 hrs.</p>	<p>Pto. Tranquilo Puerto Bertrand Puerto Guadal Mallin Grande Chile Chico</p>
<p>Coyhaique Capillas de Mármol</p>  	<p>Chile Chico Jeinimeni</p>  	<p>Coyhaique - Cerro Castillo</p>  
<p>Vehículo Particular</p> <p>Transfer</p>	<p>Vehículo Particular</p> <p>Transfer \$4.000. U\$8 00</p>	<p>Vehículo Particular Buses privados Carretera Austral</p>
<p>218 kms. 🕒 4 hrs.</p>	<p>65 kms. 🕒 1,30 hrs.</p> 	<p>94 kms. 🕒 1,30 hrs.</p>
<p>Tours desde Rio Tranquilo Más info: www.recorreaysen.cl</p> 	<p>Jeninimeni</p>  	<p>Reserva Nacional Cerro Castillo</p>

RESERVA NACIONAL Lago Jeinimeni



Tarifas

Ingreso

Adultos
Nacionales

\$1000.-

Adultos
Extranjeros

\$2000.-

Niños
Nacionales

\$500.-

Niños
Extranjeros

\$1000.-

Servicios

Camping

\$3500.-

Picnic

\$3000.-

La **Reserva Lago Jeinimeni** está ubicada a 65 km al sur de Chile Chico, situada en las comunas de Chile Chico y Cochrane, provincias del General Carrera y Capitán Prat. Aun cuando es posible observar diferencias de tipos climáticos en la reserva, en promedio se trata de una zona que presenta una precipitación media anual de 1000 milímetros de precipitación, con fluctuaciones que van de los 600 mm. anuales en la parte nororiental de la unidad, a los 2000 mm anuales en los sectores de mayor altitud, sectores que en invierno ven transformada la precipitación pluvial en nieve, debido a las temperaturas bajo cero que predominan en la estación. La temperatura media anual alcanza a los 4°C. La flora la conforman las formaciones vegetacionales estepa patagónica de Aysén (vautro, coirón y llareta) y bosque nativo de Aysén (lenga, ñirre y calafate). En los sectores más húmedos predominan el coigüe común, pasto miel y el notro. Entre su fauna destacan la ratita de pie sedoso, el gato de Geofroy, el chingue patagónico, el zorro gris, el piche, el guanaco, el huemul, el cóndor, el cernicalo, el Hued Hued, el Zorzal, la Cachaña y el Martín pescador, entre otros. Se puede practicar senderismo, campismo, interpretación de la naturaleza, visitas de arqueología en Cueva de Las Manos, y de geología en Piedra Clavada.

Información de Contacto

aysen.oirs@conaf.cl
067-2212225, 2212115.



Simbología

Camping

Barcaza

Combustible

Estacionamiento

Informaciones



Fauna



Hotel



Hospital



Kayac



Mirador



Refugio



Restaurant



Pesca Deportiva



Flora



Trekking



Teléfono

B Sector Lago Jeinimeni Sector Lago Verde

Simbología

- Bosque
- Caminos
- Curvas de Nivel
- Lagos
- Localidades
- Ríos y Cursos de Agua
- Reserva Nacional Lago Jeinimeni
- Senda Vehicular
- Sendero Corto
- Sendero Largo



Río Ibáñez

Reserva Nacional Cerro Castillo Desagüe Lago Gral. Carrera
Santuario de la naturaleza Capilla de Mármol Bahía Murta
Glaciar Exploradores

La comuna de Río Ibáñez, con una superficie de 5.977 km cuadrados se emplaza sobre la rívera norte del Lago General Carrera, desde el límite con Argentina hasta el corazón del cordón andino en la parte suroeste. Está conformada por 5 centros poblados, además de un amplio espacio rural, las localidades son Cerro Castillo, Puerto Ibáñez, Bahía Murta, Puerto Sánchez y Puerto Tranquilo, constituye la puerta de entrada a la parte sur de la región de Aysén y el corazón del arte rupestre de la Patagonia, con pinturas de más de 10.000 años de antigüedad. Río Ibáñez se destaca por sus paisajes de pampas y cordilleras, por sus bosques y nieves, sus innumerables lagos y ríos, su patrimonio arqueológico, sus tradiciones campesinas y por la historia viva de su gente y calidez de sus habitantes.



Reserva Nacional Cerro Castillo

Al sur de Coyhaique se encuentra la Reserva Nacional Cerro Castillo, creada durante la década de los 70 para proteger el sin número de especies de flora y fauna nativas y endémicas de la Región. Esta reserva tiene de 180 mil hectáreas de superficie. Su naturaleza indómita da cuenta de los cambios naturales, geológicos y vulcanológicos de los que esta Región ha sido víctima durante siglos. La Reserva Nacional Cerro Castillo cuenta con varios senderos, los que fueron trazados y utilizados por los colonos de la región para el traslado del ganado. Estos senderos ancestrales, hoy se presentan como caminos peatonales, turísticos y rústicos, a través de los cuales los visitantes pueden emprender diversas excursiones. La Carretera Austral que cruza esta Reserva Nacional en su recorrido hacia las localidades al sur de Aysen, permite atravesar el cordón cordillerano Cerro Castillo que separa las cuencas hidrográficas de los ríos Aysén e Ibáñez.

Destacan por su belleza el Cerro Castillo (2.320 msnm), el Cerro Iglesia (1.750 msnm), y la piedra del Conde, que es una roca modelada por los elementos como un perfil humano. Por otro lado, esta pequeña reserva

se está haciendo conocida internacionalmente por un sendero de trekking que es parte del programa Senderos de Chile impulsado por la Conama (Corporación Nacional del Medio Ambiente). Localizado en la Reserva del mismo nombre, con una altura de 2.318 m sobre el nivel del mar, y ofrece grandes posibilidades para montañistas y escaladores, y es uno de los principales atractivos del Área.

Esta reserva se destaca además por la protección de las especies de fauna como el Huemul, Puma, Guanaco, Chinguno Patagónico y Zorro Colorado, entre otros. En lo que a flora se refiere, predominan los bosques caducifolios con presencia de la Lengua, el Ñirre, el Notro o Ciruelillo y el Calafate. En la zona existe una tendencia al clima de estepa fría y continental trasandino con degeneración esteparica, abarcando una gran parte de la vertiente trasandina de la cordillera de los Andes, con una temperatura muy fría y nieve en el invierno. La Reserva Nacional Cerro Castillo destaca por sus senderos de Trekking a sus principales cumbres, el Cerro Castillo (2318 msnm) y el Cerro Las Cuatro Cumbre (2273 msnm). Además cuenta con instalaciones para camping. Por último La Reserva Nacional Cerro Castillo constituye uno de los cinco lugares de la región, para proteger el Huemul.

Tarifas

Adultos Nacionales	\$ 1000.-
Niños Nacionales	\$ 500.-
Adultos Extranjeros	\$ 2000.-

Información

Casilla electrónica:
aysen.oirs@conaf.cl
Teléfono: 067-212225,
212115.



Desagüe Lago General Carrera

El Lago General Carrera tiene su desagüe 130 km al occidente de Chile Chico. Las aguas desembocan en el Lago Bertrand, que a su vez da origen al río más caudaloso del país: el río Baker. Sobre el desagüe cuelga imponente el Puente General Carrera, construido en la década de 1980. El lugar, con un alto valor escénico, posee aguas cristalinas y un gran potencial para la pesca deportiva. Avanzando hacia el sur, se tropieza con una pequeña villa llamada el Maitén, donde se cruzan el Camino Austral que lleva a Puerto Bertrand y la Ruta CH 265, que va hasta Chile Chico bordeando la ribera Sur del General Carrera.

Glaciar Exploradores

Ubicado a 52km al oeste de Puerto Río Tranquilo, se accede por camino de ripio que conecta con Bahía Exploradores. Este glaciar es la corriente noreste del Campo de Hielo Norte.

Esta gran masa de hielo milenario desciende del Monte San Valentín, el más alto de la Patagonia (4.058msnm) con una longitud total de 23 km (12km visibles) y un ancho de 3km. Glaciar Exploradores es un glaciar de valle que va de 180msnm a los 2000msnm. Glaciar Exploradores aun no retrocede como otros glaciares, sin embargo, está perdiendo espesor rápidamente.

Hoy día para visitar este glaciar existe un sendero interpretativo apto para todo público, que atraviesa un bosque siempre verde, llegando a un mirador, que permite tener una visión panorámica del glaciar con Campo de Hielo Norte de fondo. También Existe un refugio de guías y baños para el uso público.



Santuario de la Naturaleza

Capillas de Mármol

Las asombrosas e imponentes formaciones de mármol, se encuentran a minutos de navegación de Puerto Tranquilo. De gran belleza, las cavernas con un alto contenido de caliza han sido erosionadas por el oleaje del Lago General Carrera, que las ha ido limpiando de sus impurezas dejando el mármol a la vista para el disfrute de quienes las visitan. Las caprichosas formas que ha delineado el Lago proyectan la imagen de una gran catedral asentada sobre el agua, es esto lo que ha llevado a la comunidad y turistas a llamarlo Capillas de Mármol. Además, cuando el nivel de agua lo permite, se puede navegar bajo este monumento natural y así apreciar la espectacularidad de colores y formas que se dispone en el interior de este gigante rocoso. Ubicado en el Lago, frente a Puerto Tranquilo Distante de Chile Chico a 170 Km, fue declarado Santuario de la Naturaleza en 1994 en una franja de 300 metros de longitud, existiendo servicio de transporte en lancha desde Puerto Tranquilo en una excursión de aprox. 2 a 3 horas, durante las cuales los visitantes



disfrutan de las Cavernas y Capilla de Mármol

Generación del mármol

El mármol corresponde a un tipo de roca metamórfica generada por la transformación de una roca sedimentaria carbonática (de origen químico o bioquímico) . -En determinadas condiciones de profundidad y temperatura, en los fondos oceánicos, se genera la precipitación espontánea del carbonato de calcio disuelto en el agua marina. -Pero también, la acumulación de organismos que

concentran el carbonato de calcio puede generar en el tiempo, la formación de rocas calcáreas. Por otro lado la particular morfología de las capillas de mármol se debe al fenómeno de disolución del carbonato de calcio por acción del agua superficial del lago. Un débil componente de acidez en el agua debido a la disolución del CO₂ atmosférico en esta, sumado a la acción mecánica del oleaje y a la baja temperatura del agua, genera un lento proceso de disolución de la superficie rocosa, que asemeja una acción abrasiva en la interface agua roca.

Bahía Murta

198 Km al sur de Coyhaique, Pequeña localidad Lacustre ubicada en el Valle del Rio Murta, en el brazo noroeste del Lago General Carrera, Su existencia data de 1955 cuando se instaló el viejo pueblo. Su ubicación actual proviene del rodado que devasto a su predecesor en década de 1970, su principal actividad es la ganadería, a la que se agrega la pesca deportiva y en general el turismo, siendo sus principales atractivos: El Santuario a Santa Rosa de Lima, ubicado en el antiguo asentamiento del poblado, El Glaciar el Engaño, las termas y el Valle del Rio Engaño.



Cuevas de Mármol

Ubicadas frente a Puerto Sánchez, para acceder a ellas se debe realizar un tramo de 31 Km desde el cruce a Murta, y desde Pto. Sánchez en 5 minutos se llega a las innumerables cuevas bajo la Isla, hay servicio de embarcaciones para realizar este hermoso recorrido.



Puerto Sánchez



Localidad lacustre ubicada en la ribera norte del lago General Carrera. Su creación obedeció, junto con Puerto Cristal, a la actividad minera, desarrollada a mediados del siglo XX, especialmente la explotación del plomo y zinc. Desde esta localidad se

puede explorar toda la ribera norte del lago donde existen una serie de minas abandonadas de interés histórico patrimonial. También se puede acceder al valle del río Miller, lugar muy paisajístico para realizar excursiones como cabalgatas, caminatas, pesca y navegación.



El Salto del Río Ibáñez

El río Ibáñez proviene de los glaciares de la pared este del volcán Hudson, motivo por el cual arrastra gran cantidad de sedimentos correspondiente a ceniza volcánica de la última erupción del año 1991. Al oeste de la localidad de Puerto Ibáñez el río pasa por un cañón de rocas y desciende unos 25 metros formando un salto que es apreciable desde un puente del camino hacia península Levican. El lugar es atractivo para tomar fotografías y observar el paisaje del lugar



Puerto Ibáñez

Capital comunal. Ubicado en la ribera norte del Lago General Carrera. La principal fuente de economía de la zona radica en la ganadería y algunos cultivos agrícolas, ya que presenta un microclima especial influenciado por la presencia del Lago General Carrera, existe también artesanías típicas de la zona, que son los cacharritos hechos en greda. Presentan grandes atractivos turísticos naturales, en esta zona se puede presenciar los imponentes saltos del Río Ibáñez, la Reserva Nacional Cerro Castillo, monumentos arqueológicos como las manos de Cerro Castillo, que se encuentra a escasos km. desde la localidad, son vestigios de la cultura Tehuelche, instalada en tiempos anteriores en la zona.



Río Ibáñez

Nace en los ventisqueros de la ladera noreste del volcán Hudson y recorre un valle relativamente estrecho que se va abriendo a medida que se acerca a su desembocadura en el lago General Carrera. En el valle de este río se ubican importantes atractivos como Cerro Castillo y una serie de manifestaciones pictóricas rupestres de los habitantes aborígenes que poblaban la zona. Antes de la erupción del volcán Hudson el año 1991.

Alero Las Manos de Cerro Castillo



Pared rocosa de 35 metros con vestigios dejados por los Tehuelches con manos de adultos y niños. Cabe señalar que es la manifestación artística más antigua de América y se practicó hasta el siglo XVII. Es importante señalar que existen vestigios de la cultura Tehuelche en toda la cuenca del Lago General Carrera, no obstante no todos los sitios están abiertos al público.



Escuela Antigua de Cerro Castillo



Declarada Monumento Histórico en el año 2008, fue construida por sus pobladores en el año 1955 en terrenos donados por Don Honorato Chacano, y funciona hasta el año 1968, pero, en forma posterior y con motivo de un incendio de la escuela nueva, volvió a funcionar hasta el año 1975 en 1977 con un proyecto Fondart se remodelo su estructura para transformarlo en Sala Museográfica, relacionado con la Cultura Tehuelche, presente en más de 60 sitios cercanos al lugar



Chile Chico

Esta comuna se encuentra en el sector oriental de la Patagonia Chilena, ocupando la ribera sur del Lago General Carrera, la mayor cuenca lacustre del país. Se extiende desde el límite con Argentina hasta Campo de Hielo Norte y cubre una superficie de 4.669 kilómetros cuadrados. Actualmente tiene una población cercana a los 4.500 habitantes, concentrados principalmente en la capital, la ciudad de Chile Chico.

La presencia de la gigantesca masa de agua que es el Lago General Carrera provoca en la zona un microclima con temperaturas agradables y bajas lluvias, semejante al clima de la zona central del país. Esto permite que en ciertos sectores de la comuna exista una gran actividad agrícola y se obtengan productos inusitados para la Región de Aysén.

La capital comunal, la ciudad de Chile Chico, es también capital de la provincia y se le conoce como "Ciudad del Sol" por las virtudes de su clima. Se encuentra en el extremo oriental de la comuna, a sólo 9 kilómetros de Los Antiguos, República Argentina.



Lago General Carrera

Bautizado como Chelénko (aguas turbulentas) por los tehuelches, este lago desagua al Lago Bertrand y luego al Río Baker, el más caudaloso de Chile. Es compartido por Chile y Argentina, en donde recibe el nombre de Buenos Aires. Es el lago más grande de Chile y el segundo de Sudamérica después del Lago Titicaca en Perú y Bolivia con 978,12 km² de superficie y 200 km. de largo. Está ubicado a 350m de altitud y tiene una profundidad máxima de 590 mts.

Los poblados cercanos a este gran lago poseen muy buenas temperaturas y climas que hacen muy llamativo para el turista la práctica de deportes Outdoors como realizar excursiones en kayak o navegación en embarcaciones menores por las Cavernas y Capillas de Mármol. También en los alrededores se realiza pesca recreativa con las especies de trucha Fario y Arcoíris, montañismo en lugares cercanos al lago, cabalgatas, escalada y trekking.

Río Baker

Es el río más caudaloso de Chile, y fue remontado por primera vez por el explorador alemán Hans Steffen. Este Nace del Lago Bertrand en el suroeste del Lago General Carrera Tiene una longitud total de 370 km, posee un régimen fluvio-nival y su cuenca hidrográfica tiene 26.726 km² de superficie.

El Rafting y bajada en balsa es probablemente una de las formas más intensas de conocer el río más caudaloso del país, y uno de los símbolos de la pureza y fuerza vital del agua en la Patagonia. Por último la práctica de la pesca deportiva se hace recurrente en este río, en especial en los lugares más cercanos a su nacimiento en Puerto Bertrand.



Bahía Jara

Ubicada aproximadamente a 16 Km de Chile chico, en una variante de la ruta CH 265, cuenta con una pequeña pero hermosa playa, que hace la delicia de quienes la visitan, y aprovechan su especial ubicación, para la práctica de deportes náuticos, el lugar cuenta con administración y una zona de acampar. Este balneario está abierto al turista durante los meses de temporada turística.



Piedra Clavada



La piedra Clavada alcanza una altura de aprox. 40 metros de altura, y ha sido moldeada por el viento reinante en el sector de estepa. Existen operadores desde Chile Chico que realizan el servicio de guiado hacia el lugar, que está en el inicio de un trekking a cueva de las manos. La caminata hacia la piedra clavada se inicia en el km 25 del camino que lleva desde Chile Chico a la Reserva Laguna Jeinimeni. Se debe seguir la ruta hacia el oeste, por medio de la quebrada Piedra Clavada en un sector de estepa. Se produce el ingreso a la reserva y se debe seguir el curso durante 2 horas aproximadamente con caminata suave.



Plaza Del Viento

Remodelada hace solo unos años esta plaza se ubica a solo minutos de la Plaza ciudadana, como también muy cerca del Muelle, en su acceso peatonal existe una escala de 210 peldaños que le dan un especial atractivo al lugar. Desde la Plaza del Viento se obtiene una inmejorable visión de Chile Chico y alrededores, también existe un camino para vehículos que lleva a quienes la quieran visitar, con ayuda de este medio.





Cuevas de **Mármol**



Para visitar este importante atractivo arqueológico es necesario comenzar el ascenso en el km 25 del camino, en el sector de la Piedra Clavada donde recientemente CONAF realizó mejoras del sendero, lo que permite llegar en Vehículo a los pies de la Piedra Clavada, que está inserta en el recorrido, es muy frecuente que al ascender se vean manadas de guanacos y otros animales propios de la estepa, la ruta que va hacia el oeste lleva directo al portezuelo desde donde se obtiene una vista espectacular del Lago, el río y alrededores, desde el portezuelo, bajando aprox. 100 metros se encuentra la Cueva de las manos,



Cascada **Los Maquis**

Ubicada cruzando el puente Maquis, esta cascada está formada por varias caídas de agua, la más impresionante tiene una altura de 25 metros que deleita por su frescura y hermoso arcoíris. Está rodeada de bosques de Lengua y Coigüe,



Río **Leones**

Hermoso lugar ubicado aprox. 140 kilómetros de Chile Chico, cuenta con servicio de Camping desde donde se organizan distintas excursiones a Laguna Leones, en el contrafuerte del Campo de Hielo Norte, como también al Monte San Valentín, el de mayor altura en la Patagonia y Lago Fierro donde es posible admirar numerosos témpanos.

Recomendaciones



No dejes fogatas encendidas



Consulte en las oficinas de información turística.



Infórmate de la regulación de pesca y Obtén tu licencia de pesca en el Municipio Local.



Toda la basura que generes, ponla en una bolsa y regresa a la ciudad.



No botar la basura en el entorno.



Traer el efectivo contemplado para el viaje idealmente desde la ciudad de Coyhaique. Si bien existe cajero automático, son limitados los servicios para tarjetas internacionales a los sistemas .



Prefiera productos que no dañan el medioambiente.



Deje constancia de su salida en carabineros de la localidad más cercana.



Durante el verano te recomendamos llevar cocinilla a gas y así evitar el uso del fuego.



Recordar que el agua es un bien escaso, trata de cuidarla y no contaminarla.










Donde quiera que estés cuida de la flora y fauna.



Si tu medio de movilización es automóvil, se recomienda llevar un bidón de bencina si piensas llegar hasta los extremos de la carretera a los poblados de Tortel y Villa O'higgins, este último cuenta con estación pero sucede que se termine el suministro y la llegada de la bencina por las distancia es larga.

Actividad	Sector Circuito	Consideraciones	Distancia	Duración	Estacionalidad	Dificultad
	Excursión Capillas de Mármol Río Tranquilo	Chalecos salvavidas obligatorio		3 horas	Septiembre - Abril	Baja
	Las manos de Cerro Castillo, la escuela antigua de Cerro Castillo	Camino de acceso hasta 100 metros antes, luego caminata		2 hrs.	Octubre - Abril	Media
	Laguna Verde Cerro Casillo	Cabalgata de larga duración		8 horas.	Septiembre - Abril	Alta
	EL Salto Río Ibáñez	6 minutos para llegar en vehículo	5 kms.	1 hora	Todo el año	Baja
	Excursion kayak lago bertrand - plomo Puerto bertrand y alrededores	kayak, Rafting y Pesca Deportiva, chaleco salvavidas obligatorio		3 horas.	Septiembre - Abril	Media - Baja
	Rafting Río Baker Río baker desde Puerto Bertrand	Chaleco salvavidas obligatorio. Grupos de max. 08 personas por balsa	5 kms.	2 horas	Septiembre - Abril	Media
	Full day kayak lago bertrand - desague lago gral carrera lago Bertrand , Lago General Carrera	Máximo 4 personas, instrucción previa.		7 horas	Septiembre - Abril	Media

Actividad	Sector Circuito	Consideraciones	Distancia	Duración	Estacionalidad	Dificultad
	Excursión cuevas del Mármol Puerto Sánchez	Chaleco salvavidas obligatorio. Grupos de max. 08 personas por bote	3 km aprox.navegacion	3 horas aprox.	Septiembre - Abril	Baja
	Trecking Cerro Castillo	Se recomienda ir siempre con guía especializado		3 a 5 días	Septiembre - Abril	Alta
 	Excursion Bahía Exploradores	Contactar guías especializados		full day	Septiembre - Abril	Alta
 	Excursion glaciar Leones	Se recomienda ir siempre con guía especializado		full day	Septiembre - Abril	Media
	Navegacion lago general carrera	de fácil acceso con la Barcaza Tehuelche , administrada por Sotramin	19.7 Millas Nauticas	2 horas	todo el año	Baja
	Reserva nacional jeinimeni	Contactar guías especializados en Chile Chico, Senderos en construccion	60 Km	5 horas	octubre - abril	Baja
	Pesca deportiva	Pesca deportiva de orilla y embarcado	60 Km	full day	octubre - abril	Baja

www.sernatur.cl

Infórmate de las ofertas turísticas en : infoaysen@sernatur.cl
www.recorreaysen.cl



infoaysen@sernatur.cl

www.recorreaysen.cl

