

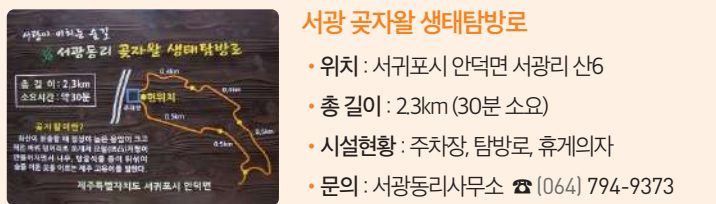
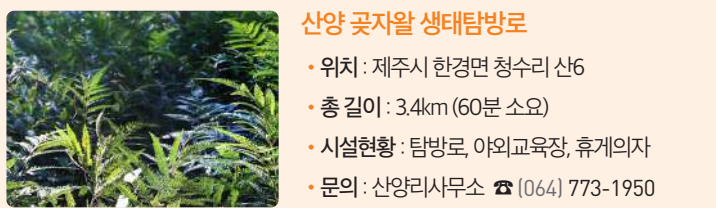




이 지도는 2023년 6월에 제작되었으며 시간 경과에 따라 정보 및 위치가 변경될 수 있습니다.



산림이 갖는 물질적 가치 외에 이산화탄소 흡수원, 녹색이 제공하는 평온함과 정서 함양 등 인간의 삶을 영위하는 데 중요합니다.



코스	거리	시간	위치
어리목탐방로	6.8km	3시간	어리목 탐방안내소 ~ 뒤편세움 ~ 남백봉기점
영실탐방로	5.8km	2시간 30분	영실 탐방안내소 ~ 뒤편세움 ~ 남백봉기점
청판암탐방로	9.6km	4시간 30분	청판암 탐방안내소 ~ 진달래밭 ~ 동능 정상
관음사탐방로	8.7km	5시간	관음사지구아영장 ~ 삼각봉대피소 ~ 동능 정상

석굴암탐방로	1.5km	50분	국립호국원 주차장 ~ 석굴암
--------	-------	-----	-----------------

※ 성판악 탐방로와 관음사 탐방로는 탐방예약제가 시행되고 있으므로 반드시 한라산탐방예약 시스템을 통해 사전예약을 해주셔야 합니다.

구분	입산				하산
계절	성만악코스		관음사코스		동능정상
	탐방로 입구	진달래밭 통제	탐방로 입구	삼각봉 통제소	
동절기 (1.21.12월)	06:00~12:00	12:00	06:00~12:00	12:00	13:30
춘추절기 (3.4.9.10월)	05:30~12:30	12:30	05:30~12:30	12:30	14:00
하절기 (5.6.7.8월)	05:00~13:00	13:00	05:00~13:00	13:00	14:30

- 우선 시 계곡 산행은 피해야 하고 폭우로 계곡물이 불어나 급류로 바뀔 때에는 절대 건너지 않습니다.
- 낙석이 자주 일어나는 경사진 곳, 바위벽 아래를 지날 때는 낙석에 유의해야 합니다.

번호	승인일령	주 소	문 의
1	비밀령	제주시 구좌읍 비사출길 62	170-710-7912
2	소송조정령	제주시 조천읍 선영길 신5-5	168-784-9446
3	이월 남년제향원내대	제주시 서문로 1457-1	174-0580
4	제철정지선휴양원	제주시 연방길 584	1728-1510
5	한라산생태원	제주시 516-2556	170-8688
6	2리간지정	서귀포시 장동읍 조마로 5695길 20	1787-1035
7	돌출조	제주시 1100-187	1738-4290
8	동명길	제주시 1영동 1촌	1738-4290
9	마애불상지/로동기념	제주시 남원읍 남원리 산58-1	1805-3131
10	무릉굴	제주시 1대동읍 무릉길 1	792-1732
11	불사지	제주시 남원읍 남원리 산16-1	764-0109
12	이월 남년제향원	제주시 조천읍 남년로 1487-73	760-3481
13	산림-1출고	제주시 조천읍 조천리 산137-1	900-8800
14	사동동굴 굴터	제주시 1연방길 산36-3	794-9753
15	사동동굴 굴터	제주시 2대동읍 1100-882	438-5554
16	수정길-비밀길	제주시 1상동읍 1503	733-1584
17	수정길	제주시 1남원읍 산23-2	438-2890
18	이월의 생태유역	제주시 1남원읍 산21-1	767-2444
19	제철정지선휴양원	제주시 2대동읍 선영길 63	797-2607
20	수정길의 숲길	제주시 2대동읍 215-1	760-0518
21	동명생태원	제주시 1성당읍 선영로 548	760-4214
22	호수생태원	제주시 2대동읍 호수로로 2005	760-4751
23	수정길의 숲길	제주시 1연방길 산36-3	794-2426

코스	거리	코스	거리
기암요령 치유숲길	1.9km	쉬멍 치유숲길	1.0km
가배토동 치유숲길	1.2km	양명랑 치유숲길	0.7km
변조동 치유숲길	0.9km	산도록 치유숲길	0.6km
습비소리 치유숲길	0.7km	늘렁 치유숲길	2.1km
오고생이 치유숲길	0.8km	하늘바라기 치유숲길	1.1km

구분	주소	구분	주소
제주절물	제주시 봉개동 산 78-1	교래	제주시 조천읍 교래리 산 119
서귀포	서귀포시 대포동 산 1-1	붉은오름	서귀포시 표선면 가시리 산 158

**한라생태숲 현황**

(산14-1외 1)

코스	거리	위치
합 계	70.8km	9개 숲길(사내숲길 포함)
소 계	60.8km	8개 숲길
천안숲길	8.7km	천안~왕징지(재우사) - 보림농장 상거리
둘용이숲길	8.8km	둘용이 - 부민정사 상거리 - 거문사 상거리
산천유랑길	2.3km	서귀포지연휴양림 - 우무봉정상
동백길	11.3km	우무봉정상 - 돈내코탐방로
수목길	11.5km	돈내코탐방로 - 돈내코숲길구간
철물트레킹대체길	3.5km	고대사거리구간 - 철물트레킹휴양림구간
수호포소련백목길	6.6km	철물트레킹휴양림구간 - 한라경제소
시화림길	9.4km	물웃마을(재우사) - 물웃구지 273점
사내나무 숲길(임도)	10.0km	사내나무 - 물웃마을(재우사)

<b>119</b> <b>안전신고센터</b> 화재, 구조, 구급, 재난신고 용급으로 병합통화	<b>122</b> <b>해상안전센터</b> 해상긴급신고	<b>112</b> <b>경찰청</b> 범죄신고
<b>064-740-6000</b> <b>제주관광정보센터</b> 제주 지역의 관광 관련 모든 것을 알려주세요. (09:00~18:00, 연중무휴)	<b>1330</b> <b>한국관광안내원센터</b> 국내외 관광정보를 Q&A식, 연중무휴	<b>지역번호 120</b> <b>제주충돌 120 콜센터</b> 제주 충돌 120 콜센터 (07:00~22:00, 연중무휴)

등산을 벗어났다가 일행과 같이 일각리에서 산에서 길을 잃은 경우가 발생  
수 있습니다. 이때 당황하지 말고 침착하게 119에 신고하고 구조를 기다리야  
합니다. 구조에 구조지 위치는 다음과 같이 알려 줍니다.

- 주변에 한 걸음을 입고 장갑을 꺼 체온을 유지합니다.
- 침착하게 주변 지형을 살펴 왔던 길을 기억할 수 있으면 되돌아가고,  
학신이 없으면 향로를 쬐어줍니다.
- 해가 뜨면 자리에 드러누고 어깨 등에 손을 얹어 눈으로 감지할 수 있다면  
촉각으로 감지할 수 있다면 더 나은 위치를 찾아줍니다.

▶ 발이 얼으면 나뭇가나 수인의 시령을 이용해서 길을 찾아 내려옵니다. 좋은 아래로 내려오기 때문에 계곡을 따라 내려오면 산 아래로 내려올 수 있습니다.

▶ 휴대전화를 반드시 켜놓아 추가 연락이나 위치를 추적할 수 있습니다.


**한재 위치 찾는 법**

1. 자신이 출발한 곳과 도착할 곳(목적지)을 확인합니다.
2. 자신이 확인할 수 있었던 마지막 위치를 항상 기억해야 합니다.

4. 주위에 위치를 특정할만한 지형지물이나 시설물 등을 확인합니다.

\* 올레길과 한라산둘레길에는 곳곳에는 표식 리본과 위치표지판이 있어 이 정보를 바탕으로 탐방객의 현 위치를 파악할 수 있습니다.

* 구라-세화 콤팩시 ☎ [064] 784-8200	* 한경 콤팩시 ☎ [064] 772-1818
* 성산 콤팩시 ☎ [064] 784-8585	* 한림 콤팩시 ☎ [064] 796-4242
* 묘산 콤팩시 ☎ [064] 787-7733	* 애림 콤팩시 ☎ [064] 799-9007
* 남대림 콤팩시 ☎ [064] 764-8282	* 5.16 콤팩시 ☎ [064] 751-4516
* 사귀포 OK 콤팩시 ☎ [064] 732-0082	* VIP 콤팩시 ☎ [064] 711-6666
* 중동 콤팩시 ☎ [064] 738-1700	* 제주사랑 콤팩시 ☎ [064] 726-1000
* 연덕산방 콤팩시 ☎ [064] 792-8288	* 브랜드 콤팩시 ☎ [064] 727-1111
* 오묘포 콤팩시 ☎ [064] 794-5200	* 추지고동 ☎ [064] 742-3595



흥식 안노소		작성	문의
1코스	공민 안노소	서귀포시 상순읍 치리리 2666-1	(1740) 4152-1750
4코스	4코스 중의 안노소	서귀포시 노포면 안노리 587	(1740) 4152-1751
5코스	5코스 중의 안노소	서귀포시 남원읍 남해내리 140	(1740) 4152-1752
7코스	제주술에 여행가서대	서귀포시 중정동 22	(164) 762-217
7-1코스	서귀포시보이스타미안노소	서귀포시 일주동로 9217	(1740) 4152-1753
10코스	공민 안노소	서귀포시 서문동 호순리 813-9	(1740) 4152-1754
11코스	공민 안노소	서귀포시 대정읍 하회리 2143	(1740) 4152-838
14/14-1코스	공민안노소	제주시 한림면 서리리 1843-4	(1740) 4600-0611
15코스	공민 안노소	제주시 한림읍 대정리 1093-1	(1740) 4600-0612
16코스	공민 안노소	제주시 한림읍 대정리 1103-1	(1740) 4600-0613
18코스	간파리 안노소	제주시 관매동로 7	(1740) 4600-0616
18-1코스	공민안노소	제주시 추진면 서대리 191-1	(1740) 4600-0685
19코스	공민 안노소	제주시 조천읍 조천리 2859-1	(1740) 4600-0614
21코스	공민 안노소	제주시 구좌읍 삼도리 471-43	(1740) 4600-0615
제주특별자치도 흥식 안노소			(164) 742-0651

	인사소명	주소	문의
2코스	월곶리대 월곶리대 성신성	서귀포시 성신읍 오조로 75	(064) 782-3181
3코스	산간리 마을카페	서귀포시 성산읍 고당동로 33 107동	(0507) 1333-9098
4코스	FM 빈티지 카페	서귀포시 성산읍 한해정장로 33	(064) 784-4333
6코스	화주곡 마을센터	서귀포시 포선면 토산길2애 11	(0507) 1310-7668
7코스	술밭바다	서귀포시 화주곡 142	(064) 732-1562
8코스	송아지마을	서귀포시 서홍동 795-1	(064) 733-5578
9코스	송아지마을	서귀포시 월광리하원 11	(064) 739-1952
10코스	남구리마을	서귀포시 남구리읍 화곡로 92-1	(010) 6664-2211



병원명	주소	문의
한라병원	제주시 도령로 65	(064) 740-5000
제주대학교병원	제주시 연신로13길 15	(064) 717-1900
한민병원	제주시 연신로 52	(064) 750-9000
한해병원	제주시 서광로 193	(064) 750-0000
중앙병원	제주시 월랑로 91	(064) 786-7000
서귀포의료원	서귀포시 장승로 47	(064) 730-3000

악곡명	운영일시	주 소	문 의
한재악곡	월·토	제주시 한림읍 한림로 650	(064) 796-9333
영재악곡	월·토	제주시 조천읍 신북로 50-1	(064) 783-1959
초전악곡	월/수/금	제주시 조천읍 신북로 217	(064) 783-8989
세화악곡	화/수/목	제주시 구좌읍 세화10길 1	(064) 784-8442
조광악곡	월/수	서귀포시 남원읍 태평로 633	(064) 764-4159
중문악곡	월/수/금	서귀포시 대정읍 해로로 200	(064) 739-6187
건강악곡	화/수/목	제주시 대정읍 하모삼가로 51-1	(064) 794-7575

• 운영시간 : 읍·면지역 20:00-23:00 / 동지역 22:00-24:00  
(일요일 및 법정 공휴일 제외)

• 약국 사정에 따라 영업 및 운영시간이 변경될 수 있으니 반드시 방문 전 전화 또는 홈페이지(약국 홈페이지([www.pharm114.or.kr](http://www.pharm114.or.kr)))에서 확인바랍니다.