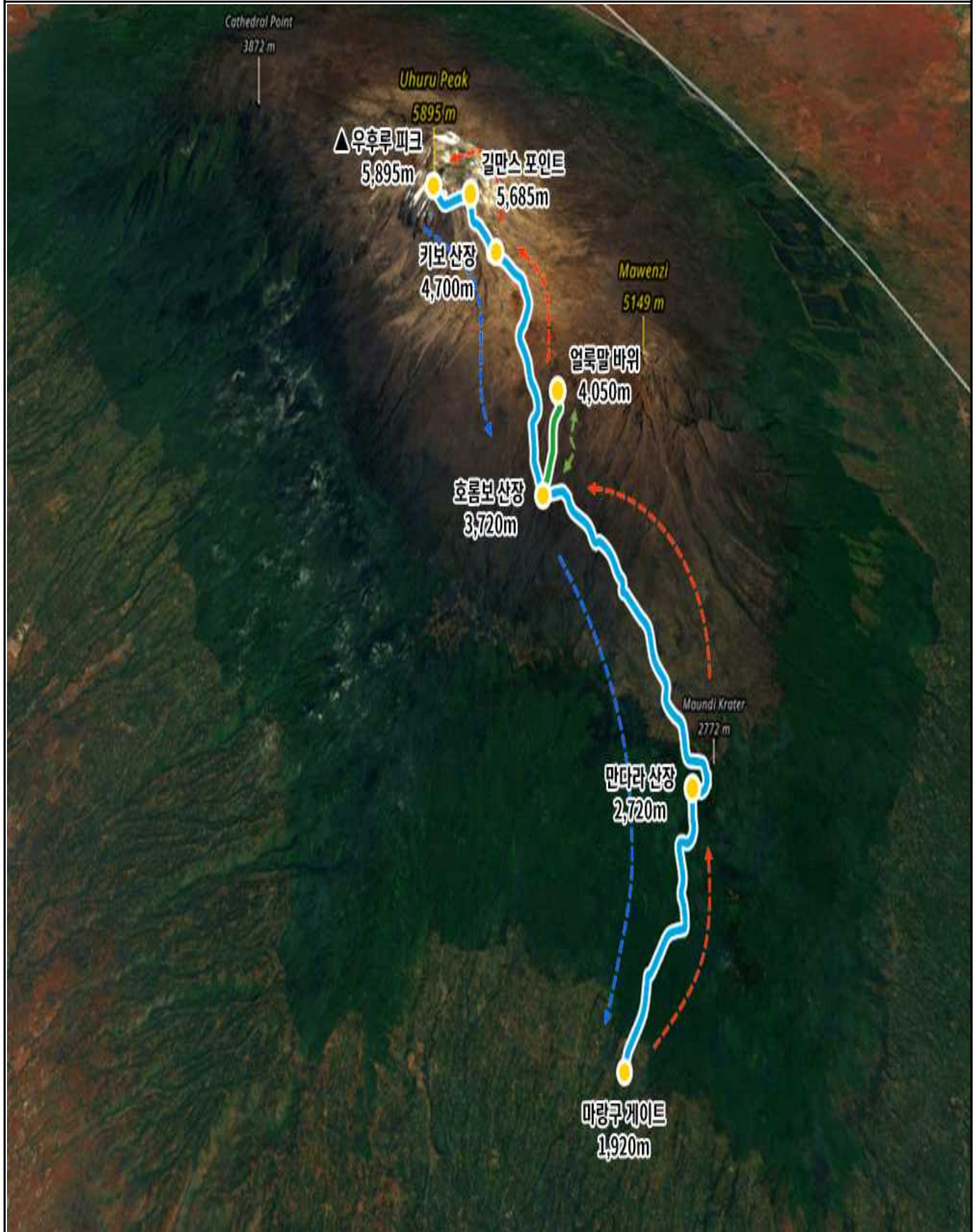


[킬리만자로 5,895m] 마랑구루트(산장)+워킹사파리 7박 9일

여행비	1인 / ₩5,890,000
여행기간	출발 : 2026년 08월 22일 (토) 00:20 인천→10:45 킬리만자로/에티오피아항공 ET673 도착 : 2026년 08월 30일 (일) 19:10 킬리만자로→16:00(+1) 인천/에티오피아항공 ET672
포함사항	<ul style="list-style-type: none"> ■ 국제선 [ET], 왕복항공료 유류세 및 Tax ■ 최대 2억원 여행자 보험 ■ 식사 및 전용차량 - 모시와 산행 시 취사식(현지식) ■ 숙박 (모시 호텔 2박, 킬리만자로 산장 5박) ■ 카고백, 침낭 현지대여 ■ 일정상의 관광지 입장료 ■ 현지인 가이드, 포터, 쿡 ■ 커피투어
불포함사항	<ul style="list-style-type: none"> ■ 성비 불균형으로 호텔 싱글룸 이용 시 추가금액 15만원/1인 (모시 2박) ■ 탄자니아 도착비자 비용 USD 50불 ■ 황열 예방접종 비용 ■ 현지 스탭 비용 (가이드, 포터, 주방 등) 1인당 USD 250불 현지에서 지불 ■ 천재지변 또는 개인 사정으로 인한 스케줄 변경에 따른 추가비용 ■ 각종 매너팁 (매너팁은 소비자의 자율적선택) ■ 개인 여행경비
인천공항미팅	출발 전 확정하여 안내 드립니다.
현지가이드	출발 전 확정하여 안내 드립니다.
상담안내	이 경 훈 이사 / 010-5224-3644
입금계좌	<p>국민은행 / 299601 - 01 - 055543 / (주)산이좋은사람들</p> <p>*출발 확정 후 항공료 포함 예약금 300만원 (선발권)</p> <p>*단체 그룹좌석이 아니기 때문에 항공권 선발권이 중요합니다.)</p>
안내사항	<p>*탄자니아 입국 시 영문 황열병 접종증명서가 필요합니다.</p> <p>*산행 중 식사가 부실하게 느껴질 수 있습니다. 스니커즈, 단백질바, 사탕 같은 고열량 간식을 개인적으로 넉넉히 챙겨주세요</p> <p>*환경오염과 관련하여 엄격하게 제한을 하고 있습니다. 개인적으로 발생하는 쓰레기는 꼭 챙겨서 하산해 주세요</p>



전체 일정 요약도








- **트레킹 1일차**
*마랑구 게이트 → 만다라 산장 : 약 4시간, 약 8km
- **트레킹 2일차**
*만다라 산장 → 호롬보 산장 : 약 6시간, 약 11km
- **트레킹 3일차**
*호롬보 산장 → 얼룩말 바위 → 호롬보 산장 : 약 4시간, 약 4km
- **트레킹 4일차**
*호롬보 산장 → 키보 산장 : 약 7시간, 약 10km
- **트레킹 5일차**
*키보 산장 → 길만스 포인트 → 우후루 피크 : 약 7시간, 약 6km (상행)
*우후루 피크 → 키보 산장 → 호롬보 산장 : 약 6시간, 약 16km (하행)
- **트레킹 6일차**
*호롬보 산장 → 만다라 산장 → 마랑구 게이트 : 약 6시간, 약 19km



일차	지역	교통	시간	세부일정	식사
출발 1일 전	용인 인천		20:30 21:30	용인출발 인천 국제공항 1터미널 카운터 미팅 및 출국수속 (에티오피아 항공) -> 추후 재 안내 (대략 출발 3시간 전)	
8/22 1일차	인천 아디스 아바바 모시	ET673 ET815 전용차량	00:20 06:55 08:25 10:45	인천 국제공항 출발 - 비행 소요시간 약 12시간 35분 에티오피아 아디스 아바바 국제공항 도착 및 환승수속 - 공항 대기시간 1시간 30분 아디스 아바바 국제공항 출발 - 비행 소요시간 약 2시간 20분, 시차 -6시간 (한국기준) 탄자니아 킬리만자로 국제공항 도착 및 입국수속 ★탄자니아 도착비자 발급★ <div style="border: 1px solid black; padding: 5px; margin: 5px 0;"> <p style="text-align: center;">[준비물]</p> <p>○ 여권, 도착비자 발급 비용 \$50, 황열병 예방 접종증명서</p> </div> 현지 가이드 미팅 후 모시로 이동 - 차량 약 1시간 소요 모시 마켓 투어 석식 후 킬리만자로 일정 브리핑 및 장비 대여 (카고백, 침낭 등) 호텔 체크인 및 휴식 <div style="border: 1px solid black; padding: 5px; margin: 5px 0;"> <p style="text-align: center;">[출발 전]</p> <p>○ 킬리만자로 등반에 필요한 복장, 물자, 간식, 비상식 등을 고객 개인적으로 세밀히 점검하고, 포터에게 맡길 짐과 개인이 휴대나 착용할 배낭 등의 짐을 구분하여 아침까지 구분포장을 완료합니다. 산에서는 물자보충이 거의 불가능합니다.</p> <p>○ 날씨, 운행정보 등 현지사항을 점검합니다.</p> </div> <div style="border: 1px solid black; padding: 5px; margin: 5px 0;"> <p style="text-align: center;">[모시, Moshi]</p> <p>아프리카 남동부 탄자니아 북동부 킬리만자로 주의 주도입니다. 킬리만자로 산 남쪽 기슭 해발 810m에 위치해 있으며, 인구는 약 23만명 입니다. 주산물은 커피, 설탕 등이며, 킬리만자로 국립공원과 북부 사과리 투어의 관관 중심지로 널리 알려진 도시입니다.</p> <p style="text-align: center;">숙소 : Salinero Hotel (3성급) 또는 동급</p> </div>	조식-기내식 중식-현지식 석식-호텔식
8/23 2일차	모시 마랑구 게이트	전용차량 트레킹	09:00 전일	호텔 조식 후 체크아웃 가이드 미팅 후 마랑구 게이트로 이동 - 차량 약 1시간 20분 소요 마랑구 게이트 도착 후 입산 수속 및 트레킹 시작 <div style="border: 1px solid black; padding: 5px; margin: 5px 0;"> <p style="text-align: center;">[킬리만자로 국립공원, Kilimanjaro National Park]</p> <p style="text-align: center;">킬리만자로 국립공원은 탄자니아 마랑구에</p> </div>	조식-호텔식 중식-도시락 석식-취사식

일차	지역	교통	시간	세부일정	식사
	만다라 산장			<p>위치해 있으며, 킬리만자로 산의 우후루 피크는 해발 5,895m로 아프리카 대륙에서 가장 높은 산입니다. 정상은 항상 눈으로 덮여 있으며 높이에 따라 사막, 고산습지대, 고지초원, 초원, 사바나기후 등이 나타납니다. 20세기 초에는 독일의 보호령이었으나, 탄자니아가 독립한 이후 킬리만자로 국립공원으로 지정되었으며, 1987년에 유네스코 세계유산에 등록되어 자연보호 활동이 활발하게 진행되고 있습니다.</p> <p>킬리만자로 마랑구 루트 트레킹 1일차</p> <p>마랑구 게이트 (Marangu Gate 1,920m)  만다라 산장 (Mandara Hut 2,720m)</p> <ul style="list-style-type: none"> ○ 운행 : 약 4시간, 약 8km ○ 일일고도차 : 750m ○ 오늘 운행구간의 특징 <ul style="list-style-type: none"> ▶ 마랑구 게이트에서 입산신고 및 공원 직원 확인하여 포터 짐을 배정하고 킬리만자로 트레킹 출발. ▶ 습한 열대우림지역 이지만 등산로가 잘 정비되어 있음. 일부 구간은 진흙길이며 미끄럼 주의 필요. ▶ 운행 중 도시락으로 점심식사. (도시락은 운행 출발 전 고객별로 인수 및 휴대) ▶ 산장은 다인실 구조로 되어있음. <p>만다라 산장 도착 및 휴식 석식 후 숙박</p> <p>숙소 : 만다라 산장 (다인실)</p>	
8/24 3일차	만다라 산장 호롬보 산장	트레킹	전일	<p>조식 후 트레킹 시작</p> <p>킬리만자로 마랑구 루트 트레킹 2일차</p> <p>만다라 산장 (Mandara Hut. 2,720m)  호롬보 산장 (Horombo Hut. 3,720m)</p> <ul style="list-style-type: none"> ○ 운행 : 약 6시간, 약 11km ○ 일일고도차 : 1,000m ○ 오늘 운행구간의 특징 <ul style="list-style-type: none"> ▶ 수풀, 숲길로 이루어져 있음. ▶ 어느정도 고도를 높이면 수풀 지대를 벗어나, 멀리 우후루피크와 마웬지봉을 볼 수 있음. ▶ 해발고도 3,000m 아래지역에서 야생화를 볼 수 있음. ▶ 호롬보 산장은 탁트인 곳에 위치하여, 밤하늘에 넓은 밝은 은하수를 보기에 아름답음. <p>호롬보 산장 도착 및 휴식 석식 후 숙박</p> <p>숙소 : 호롬보 산장 (다인실)</p>	조식-취사식 중식-도시락 석식-취사식
8/25 4일차	호롬보 산장 얼룩말 바위	트레킹	전일	<p>조식 후 트레킹 시작</p> <p>킬리만자로 마랑구 루트 트레킹 3일차</p>	조식-취사식 중식-취사식 석식-취사식

일차	지역	교통	시간	세부일정	식사
	우후루 피크			<ul style="list-style-type: none"> ▶ 어둡고 평강히 추우니 헤드램프, 스틱, 방한용품 및 의류, 운행간식, 따뜻한 물 등을 꼭 준비해야 하며, 팀 운행수칙에 따름. (일출 직전이 가장 추움.) ▶ 분화구의 사면을 따라 길고 가파른 오르막길을 오름. (일부 구간은 모래길로 되어있어 매우 미끄러움.) <p>우후루 피크 정상등반 기념 촬영 후 하행 트레킹</p> <p>킬리만자로 마랑구 루트 트레킹 5일차 하행</p> <p>우후루 피크 (UhuruPeak. 5,895m)  길만스 포인트 (Gilmans Point. 5,685m)  키보 산장 (Kibo Hut.4,700m)  호롬보 산장 (Horombo Hut. 3,720m)</p> <ul style="list-style-type: none"> ○ 운행 : 약 6시간, 약 16km ○ 고도차 : 2,175m ○ 오늘 운행구간의 특징 <ul style="list-style-type: none"> ▶ 하산은 원점회귀 방식으로 화산재 모래가 많고, 매우 피곤한 상태이니 천천히 주의해서 진행하고, 키보 산장 귀환하여 잠간의 휴식과 점심식사 후에 호롬보 산장으로 복귀함. <p>키보 산장 도착 및 중식 호롬보 산장으로 하행 트레킹 호롬보 산장 도착 및 휴식 석식 후 숙박</p> <p>숙소 : 호롬보 산장 (다인실)</p>	
8/28 7일차	호롬보 산장 만다라 산장	트레킹	전일	<p>조식 후 트레킹 시작</p> <p>킬리만자로 마랑구 루트 트레킹 6일차</p> <p>호롬보 산장 (Horombo Hut. 3,720m)  만다라 산장 (Mandara Hut. 2,720m)  마랑구 게이트 (Marangu Gate. 1,970m)</p> <ul style="list-style-type: none"> ○ 운행 : 도보 약 6시간, 약 19km ○ 고도차 : 1,750m ○ 오늘 운행구간의 특징 <ul style="list-style-type: none"> ▶ 정글 지대를 통과하는 잘 정비된 호젓한 내리막길. ▶ 마랑구 게이트에 도착하여 하산 신고 및 등정증명서 (Summit Certificates) 수령 후 트레킹 종료. ▶ 가이드팀, 주방팀, 포터팀 등 현지 스태프와 기념촬영 및 작별인사 후 모시로 이동 <p>마랑구 게이트 도착 후 하산 신고 및 등정증명서 수령 현지 스태프와 기념촬영 후 모시로 이동 - 차량 약 1시간 20분 소요 모시 도착 후 호텔 체크인 및 휴식 석식 (한식) 후 숙박</p> <p>숙소 : Salinero Hotel (3성급) 또는 동급</p>	조식-취사식 중식-도시락 석식-호텔식
8/29	모시	전용차량		호텔 조식 후 체크아웃	조식-호텔식

일차	지역	교통	시간	세부일정	식사
8일차	아디스 아바바	ET814	19:10	모시 시내투어 및 워킹 사파리, 직접 걸으며 야생을 체험하는 사파리 방식 중식 후 공항으로 이동 킬리만자로 국제공항 도착 및 출국수속 탄자니아 킬리만자로 국제공항 출발 - 비행 소요시간 약 2시간 20분	중식-현지식 석식-기내식
21:30			에티오피아 아디스 아바바 국제공항 도착 및 환승수속 - 공항 대기시간 1시간 5분		
22:35		ET672	아디스 아바바 국제공항 출발 - 비행 소요시간 약 11시간 25분		
8/30 9일차	인천 용인		16:00 18:00	인천 국제공항 도착 후 해산 용인 도착	조식-기내식 중식-기내식

☆ 위의 일정은 항공, 도로, 기상, 기타 부득이한 사정에 의해 일부 변동될 수 있습니다. ☆

“정직한여행”, “투명한여행”, “공정한여행”
 “순증한 사람과의 인연
 오래 기억되길” 바랍니다~

