

방문없이 한 번에 처리하세요!

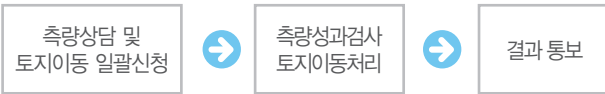
바로처리센터에서

{측량과 토지이동을 한 번에} 처리할 수 있어요.

해당업무

토지이동(측량수반/미수반) 신청 시

이용절차



접수창구

바로처리센터 | c4c.kcsc.or.kr | Tel 1588 • 7704

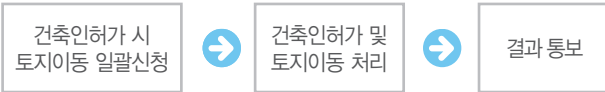
세움터에서

{건축인가 시 토지이동을 한번에} 처리할 수 있어요.

해당업무

토지이동 수반 건축인가 시

이용절차



접수창구

세움터 | www.eais.go.kr | Tel 02 • 3480 • 0200

1종으로 1곳에서 1번에!
부동산 민원 일원화 서비스

일사편리

일사편리(一事便利)는

강물이 천리를 흐르듯 거침없고 빠르게 진행된다는 뜻의
일사천리(一瀉千里)를 본 따서 “한 장으로 편하게”를 의미합니다.

정부 3.0

일사편리

부동산 서류 하나로 편리하게!

2014년 1월 18일부터 부동산 일사편리 서비스가 시작됩니다.



일사편리란?



부동산 정보의 일사편리

- 부동산 관련 공적장부인 토지대장, 지적도, 건축물대장 등의 정보를 한 눈에 볼 수 있도록 “부동산종합증명서”를 제공합니다.
- 나에게 필요한 정보만 선택해서 보는 맞춤형서비스를 지원합니다.

부동산 민원의 일사편리

- 토지와 건축업무를 처리할 때 한 번의 방문으로 복합민원 처리가 가능합니다.
- 시군구 민원창구와 바로처리센터(c4c, kcsc.or.kr) 세움터(www.eais.go.kr)를 통해 한 층 빠른 서비스가 가능합니다.



일사편리 하다!

| 시간과 수수료가 절약됩니다!

토지대장, 건축물대장, 지적도, 토지이용 등 18종 서류를 한 눈에 봅니다.

| 한번의 신청으로 편리해집니다!

지적측량, 건축인허가 등의 행정업무를 편리하게 처리합니다.

| 부동산 정보가 정확해집니다!

부동산 정보의 모든 것을 하나로 관리해 불일치 정보가 사라집니다.

| 원하는 정보만 골라봅니다!

토지를 거래할 때, 집을 살 때, 건축할 때 필요한 것만 볼 수 있습니다.

부동산종합증명서 제대로 알아보나요?

어디에서 발급받나요?

- 방문 발급 : 시군구청 민원실, 읍면동 주민센터
- 인터넷발급 : 온나라 부동산정보 통합포털 www.onnara.go.kr

언제부터 서비스 되나요?

- 2014.1.18 전국에 서비스 됩니다.

어떤 서비스가 있나요?

- 모든 정보를 “한번에” 보려면 “종합형”으로 발급하고 필요하다면 개별 공부도 발급 가능합니다.



맞춤형 증명서를 신청해보세요!




Tip

나에게 필요한 정보만 모아보고 싶다면?

필요한 정보만 골라 담을 수 있어요.

부동산종합증명서
(토지, 건물)



부동산종합증명서
(토지)



부동산종합증명서
(토지, 집합건물)



일반건축물대상
개별주택가격확인서

토지(임야)대상
지적(임야)도
토지이용계획확인원
개별공시지가확인서
대지권등록부
공유지연명부
경계점좌표등록부

집합건축물대상
공동주택가격확인서

맞춤형 부동산 정보

- 토지(지목, 면적, 현 소유자 등) 기본사항
- 토지(지목, 면적 등) 건물(주용도, 층수 등) 기본사항
- 토지이용확인도 및 토지이용계획
- 토지, 건물 소유자 현황
- 토지, 건물 소유자 공유현황
- 토지, 건물 표시 변동 연혁
- 토지, 건물 소유자 변동 연혁
- 가격 연혁
- 지적(임야)도
- 경계점좌표 등록사항
- 건물 층별 현황
- 건물 현황도면

	토지	토지, 건물	토지, 집합건물
토지(지목, 면적, 현 소유자 등) 기본사항	<input checked="" type="checkbox"/>	<input type="checkbox"/>	<input type="checkbox"/>
토지(지목, 면적 등) 건물(주용도, 층수 등) 기본사항	<input checked="" type="checkbox"/>	<input type="checkbox"/>	<input type="checkbox"/>
토지이용확인도 및 토지이용계획	<input checked="" type="checkbox"/>	<input type="checkbox"/>	<input type="checkbox"/>
토지, 건물 소유자 현황	<input checked="" type="checkbox"/>	<input type="checkbox"/>	<input type="checkbox"/>
토지, 건물 소유자 공유현황	<input checked="" type="checkbox"/>	<input type="checkbox"/>	<input type="checkbox"/>
토지, 건물 표시 변동 연혁	<input type="checkbox"/>	<input type="checkbox"/>	<input type="checkbox"/>
토지, 건물 소유자 변동 연혁	<input type="checkbox"/>	<input type="checkbox"/>	<input type="checkbox"/>
가격 연혁	<input type="checkbox"/>	<input type="checkbox"/>	<input type="checkbox"/>
지적(임야)도	<input checked="" type="checkbox"/>	<input type="checkbox"/>	<input type="checkbox"/>
경계점좌표 등록사항	<input type="checkbox"/>	<input type="checkbox"/>	<input type="checkbox"/>
건물 층별 현황	<input type="checkbox"/>	<input type="checkbox"/>	<input type="checkbox"/>
건물 현황도면	<input type="checkbox"/>	<input type="checkbox"/>	<input type="checkbox"/>