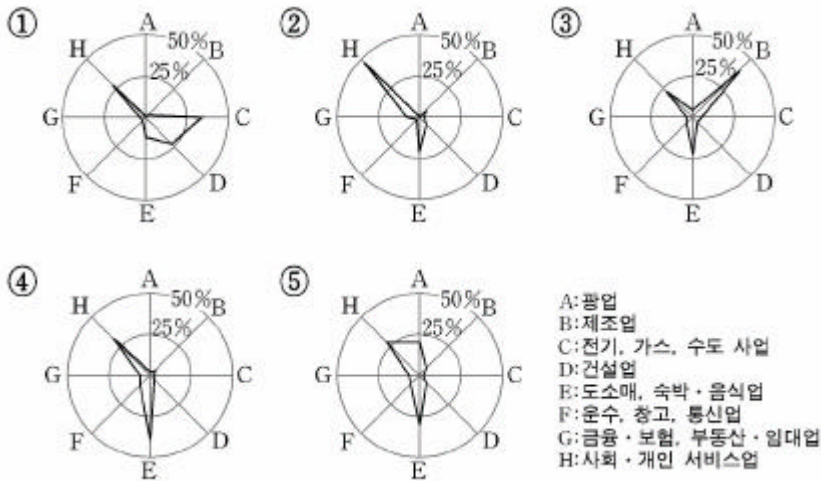

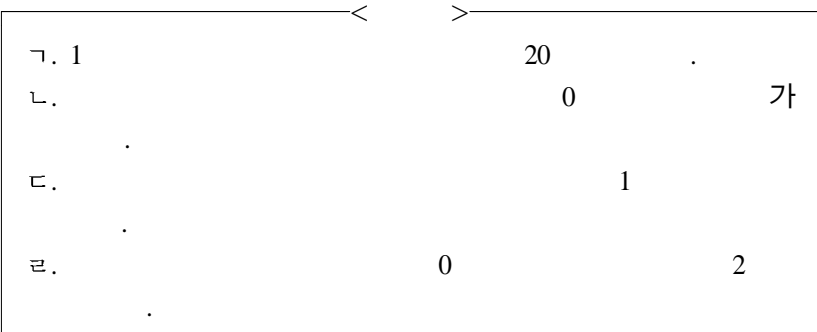
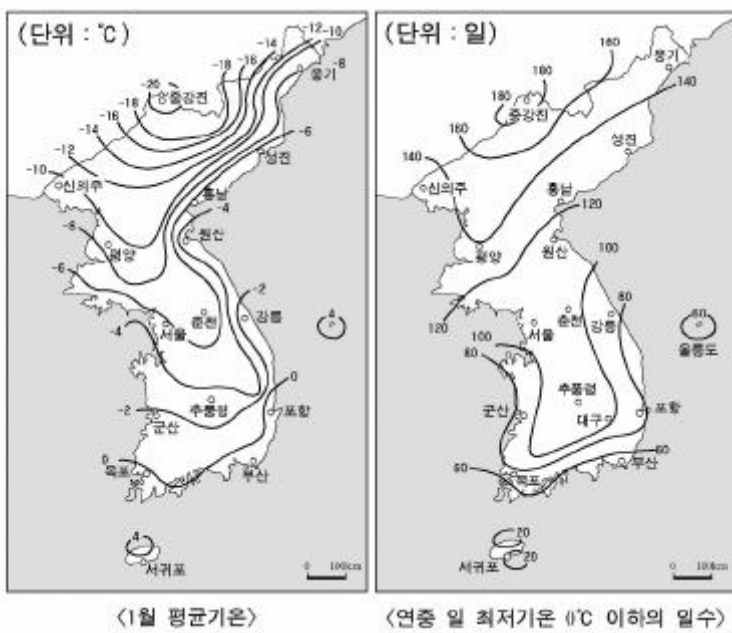


6. (가)

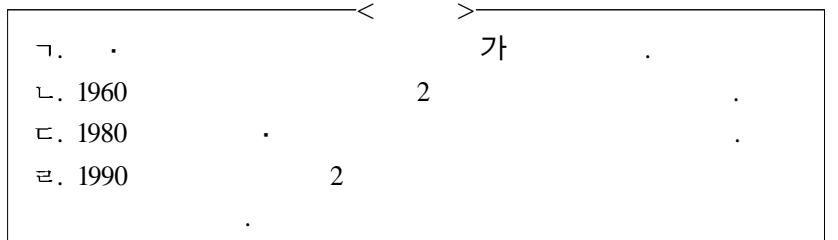
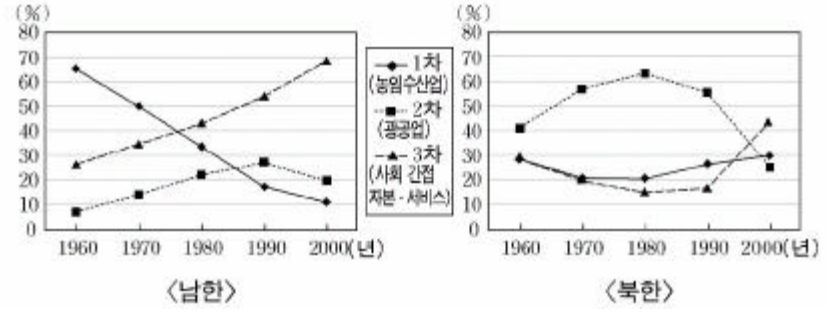


7. < >



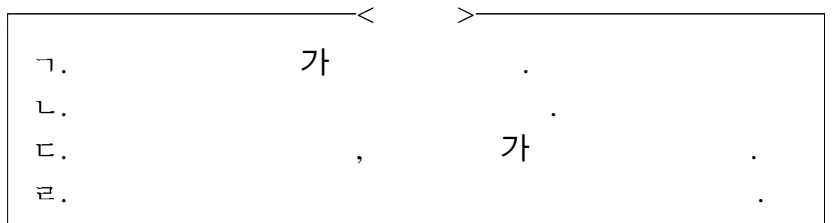
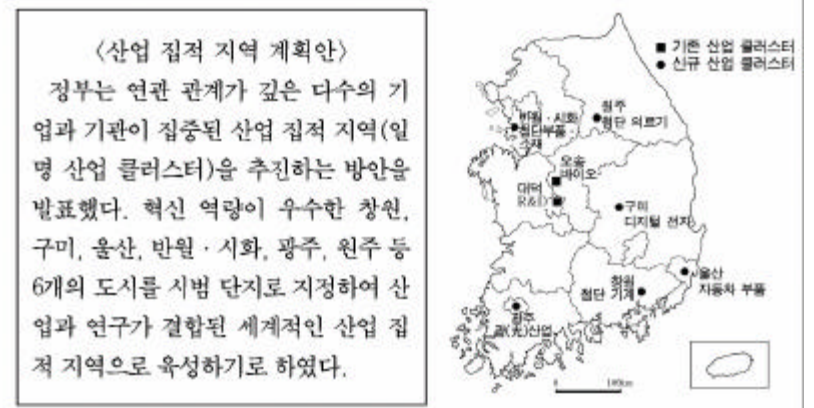
가, 나 가, 다 나, 다 나, 르 다, 르

8. < > ? [3]



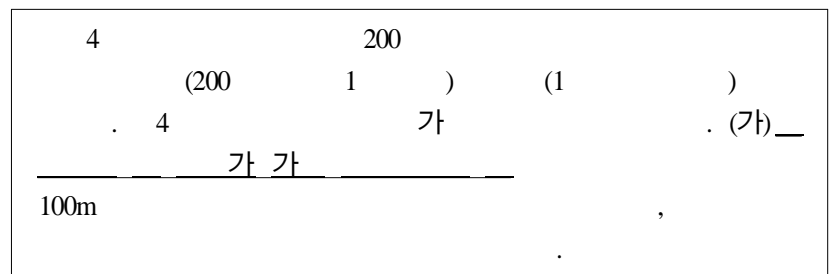
가, 나 가, 다 나, 다 나, 르 다, 르

9. < > ? [3]



가, 나 가, 다 나, 다 나, 르 다, 르

10. (가) ? [3]



가 , 가

11. < > ?



- ㄱ. (가)
- ㄴ. ()
- ㄷ. ()
- ㄹ. ()

ㄱ, ㄴ ㄱ, ㄷ ㄴ, ㄷ ㄴ, ㄹ ㄷ, ㄹ

12. 가 가 가 ? [3]

○	가	가	가
○ 2001	65.3%	63.0%	36.7%
	39.9%		
○ 2003		66.1%	(군)
	44.2%		

13. < > ?

가 1,2,3,4가 가

가

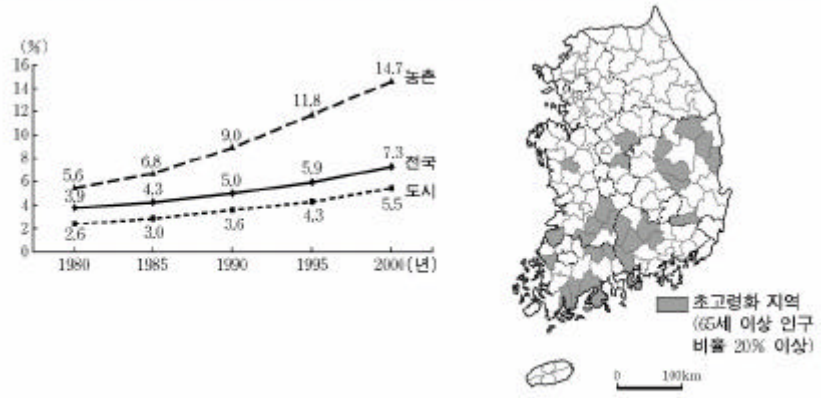
대도시 중심부	1985년 인구수 (명)	1995년 인구수 (명)	연평균증감률 (%)	주간인구지수 (1997년통계청)
서울 중구	209,658	135,583	-4.36	395
부산 중구	91,079	63,658	-3.58	249
대구 중구	183,265	112,565	-4.87	168

* 주간인구지수 = (주간활동인구 ÷ 야간상주인구) × 100

- ㄱ. 가
- ㄴ. 가
- ㄷ. 가
- ㄹ. 가

ㄱ, ㄴ ㄱ, ㄷ ㄴ, ㄷ ㄴ, ㄹ ㄷ, ㄹ

[14 15]



(가) 노년 인구(65세 이상 인구) 비율

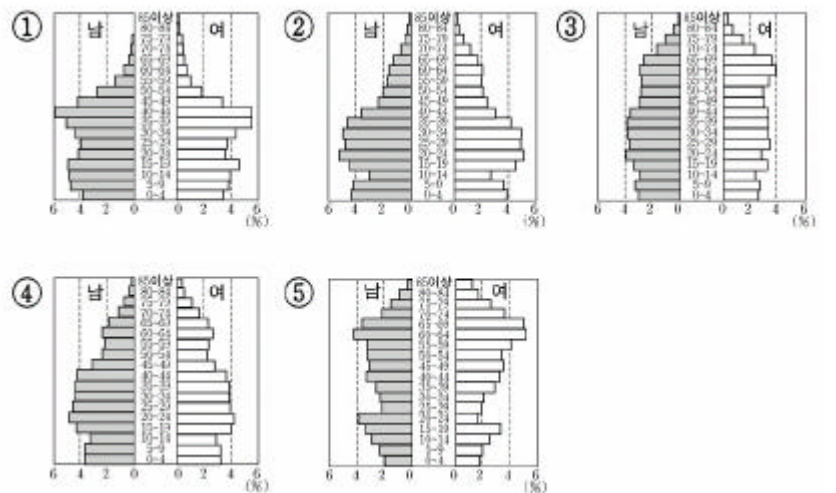
(나) 초고령화 지역

14. < > ? [3]

- ㄱ.
 - ㄴ.
 - ㄷ.
 - ㄹ.
- 가

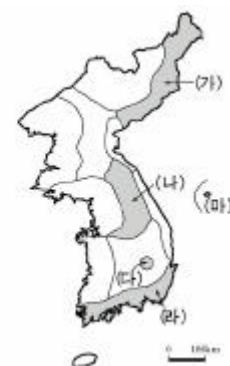
ㄱ, ㄴ ㄱ, ㄷ ㄴ, ㄷ ㄴ, ㄹ ㄷ, ㄹ

15. () ?



16. (가) () ? [3]

_____ ? [3]



- (가) 가 , 가
- () 가
- () 가
- () 가
- () 가

17.

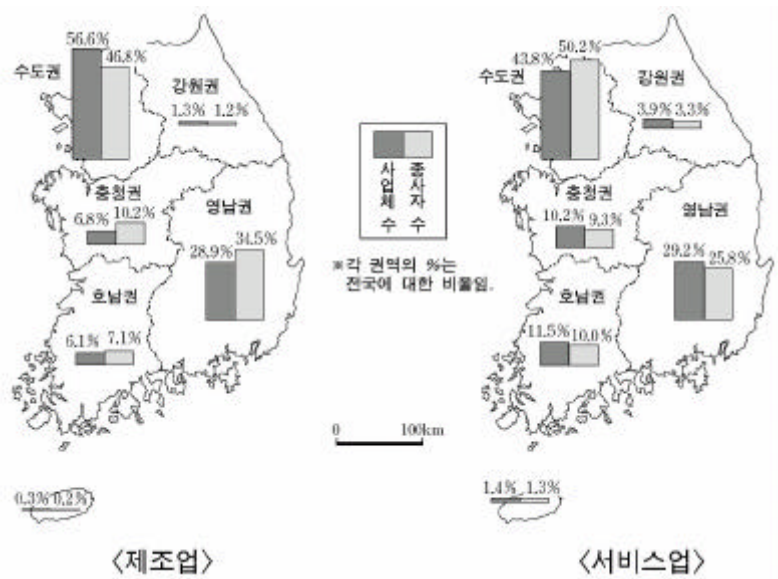
?

가

가

18.

? [3]



가

19.

(가)

()

< >

? [3]



(가) 강원도의 행정구역

(나) 강원도의 인구 분포

가. () 가 ()

나. () 가 ()

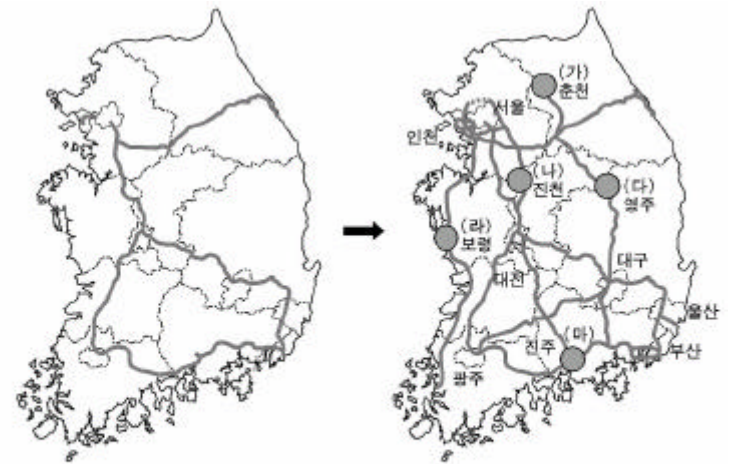
다. 가

르. 가

가, 나 가, 다 나, 다 나, 르 다, 르

20.

? [3]



(가):

():

():

():

():

():

* ()

○ ()